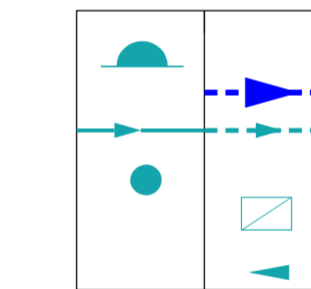


ÚZEMNÍ PLÁN V R C H Y



ZÁSOBOVÁNÍ VODOU

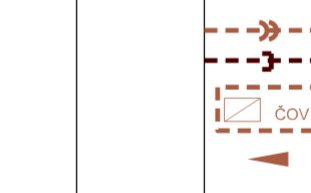
stav návrh



- vodojem
- vodovodní přívaděč
- vodovodní zásobovací řady
- vodní zdroj
- úpravná voda
- náspojná místa vodovodu (poloha zásobovacích řad uvnitř zastavěných ploch upřesní územní studii)

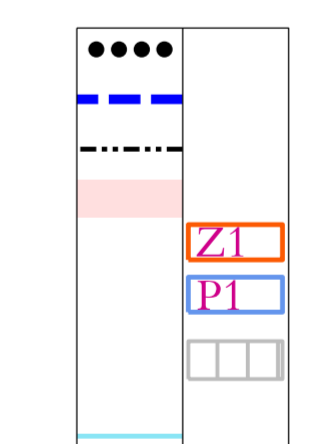
ODKANALIZOVÁNÍ

stav návrh



- kanalizace splašková
- kanalizace odlehčovací
- ústřední odpadních vod
- náspojná místa kanalizace (poloha kanalizačních stok uvnitř zastavěných ploch upřesní územní studii)

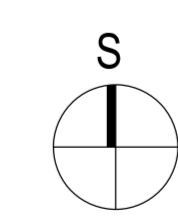
INFORMATIVNÍ ÚDAJE



- hranice katastrálních území
- hranice řešeného území
- hranice zastavěného území k 16.2.2017
- zastavěné území k 16.2.2017
- značení zastavěných ploch
- značení ploch přestavby
- plochy ve kterých bude poloha sítí technické infrastruktury upřesněna územní studií
- vodní toky v otevřeném korytě



MINISTERSTVO
PRO MÍSTNÍ
ROZVOJ ČR
"Územní plán Vrchy byl spolufinancován z prostředků
Ministerstva pro místní rozvoj"



POŘIZOVATEL: MÚO Odry, odbor stavební úřad	ZODPOVĚDNÝ PROJEKTANT: Ing. arch. Pavel Klán	 Ing. arch. Olga Klánová Bc. Petra Fígrovská	KT architekti C. VIVREŠS 1.2c
PROJEKTANT: KT architekti Ing. arch. Pavel Klán Křídlová 30, 681 08 Brno tel.: +420 605 944 999 e-mail: kt@kt.cz www.kt.cz	ZODPOVĚDNÝ PROJEKTANT: Ing. arch. Pavel Klán Výpracoval: Ing. arch. Olga Klánová Bc. Petra Fígrovská		
DATUM ZPRACOVÁNÍ: 12/2019 VÝKRES: KONCEPCE TECHNICKÉ INFRASTRUKTURY VODNÍ HOSPODÁŘSTVÍ 1: 5 000			

ZÁZNAM O ÚČINNOSTI	
Spisovací orgán, který územní plán vydal: Zastupitelstvo obce Vrchy Datum nabytí účinnosti: Pořizovatel: Městský úřad Odry, odbor stavební úřad Operativní úřední osoba: Ing. st. Ing. Petr Skácel Funkce: vedoucí odboru stavební úřad MÚO Odry: Projeví:	[oblast územního rozvoje]